








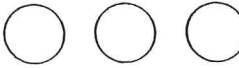


-  Planbegrenzungslinie
Périmètre du plan
-  Baulinie für Hauptgebäude, ohne Anbaupflicht
Alignement pour bâtiments principaux, sans implantation obligatoire
-  Baulinie für 1-geschossige Gebäude, ohne Anbaupflicht
Alignement pour bâtiments d'un seul niveau, sans implantation obligatoire
-  Schutzwürdiges Objekt
Objet digne de protection
-  Sektoren A - G / Baubereiche
Secteurs A - G / Emprises d'implantation
-  Teilbereich H / Privater Freiraum
Secteur partiel H / Espace libre privé
-  Sektor I / Öffentlicher Freiraum
Secteur I / Espace libre public
-  Bereich für Anlieferung / Anschluss an unterirdische Parkierung /
öffentlicher Fussweg
Zone de livraisons / Raccordement au parking souterrain /
Chemin piétonnier public
-  Öffentliche Fusswegverbindung
Liaison piétonnière publique
-  Baumpflanzungen (schematisch)
Plantations d'arbres (schématique)

GEMEINDE BIEL

ÜBERBAUUNGSORDNUNG

METT - ZENTRUM

ÜBERBAUUNGSPLAN

Teiländerung: - des Alignementsplanes "Hinter den Bündten" vom 31. 8. 1926
 - des Zonenplanes der Stadt Biel vom 14. 12. 1937

Genehmigt am 20. August 1999

PLAN NR. 20498
 DATUM Mai 1997
 MSTB. 1 : 500
 BEARB. ek
 REV. Dez.97 / Mai 98

STADTPLANUNGSAMT BIEL

